

Búsqueda e Identificación de Personas Desaparecidas

Informe 2020

GOBERNACIÓN

SECRETARÍA DE GOBERNACIÓN



Ciudad de México, 29 de enero de 2021

Principales conclusiones

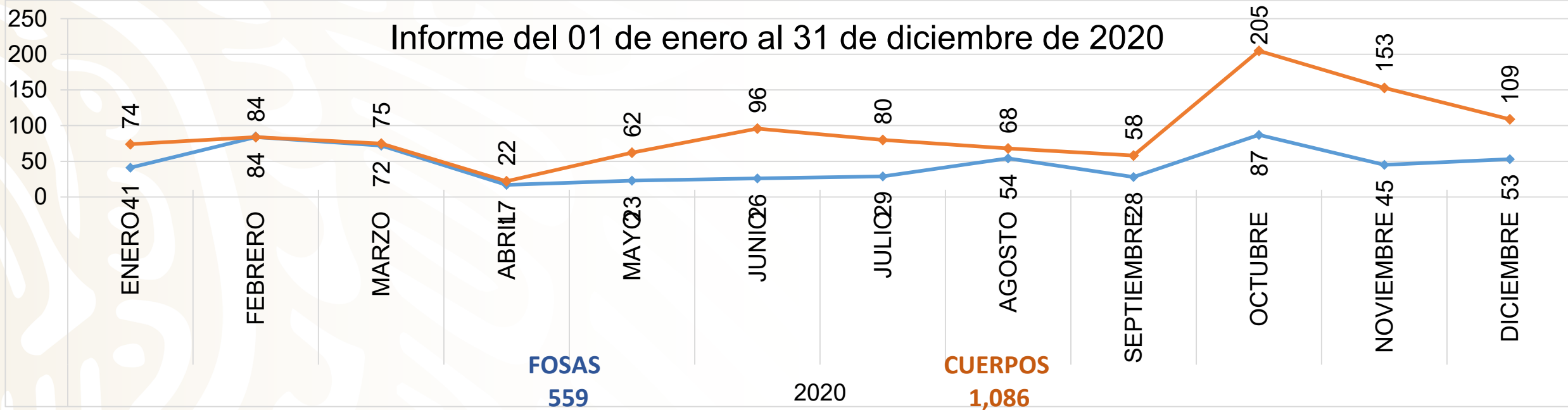
- 1.** Se mantiene el hallazgo de fosas clandestinas y cuerpos recuperados. Ello obedece principalmente al incremento en la confrontación entre grupos delictivos en diversas regiones del país (Guanajuato); a la intensificación de las labores de búsqueda (CNB realizó búsquedas en 171 municipios), y a la mayor capacidad de respuesta a la información que reciben tanto familiares de las víctimas como instituciones de distintos órdenes de gobierno.
- 2.** Sin embargo, en 2020 se registra una disminución en el número de fosas clandestinas localizadas del 33.05% y del 17.97% en los cuerpos recuperados en estos, respecto al año 2019.
- 3.** Se registra un incremento consistente en la identificación de cuerpos recuperados y su entrega a familiares : de los 2,395 cuerpos recuperados entre diciembre de 2018 y diciembre de 2020: 39% del total han sido identificados y 21.75% entregados a sus familias.
- 4.** De acuerdo con la información proporcionada por las fiscalías de los estados, el número de denuncias de personas desaparecidas o no localizadas alcanza la cifra de 80,517 personas en el periodo (2006 – 2020).
- 5.** Sin embargo, se registra una disminución de 22.39% en el número de denuncias por desaparición presentadas en 2020 respecto a 2019.

Principales conclusiones

- 6.** De las 37,808 personas denunciadas como desaparecidas en el periodo diciembre de 2018-diciembre de 2020, fueron localizadas el 56.4%, manteniéndose las labores de búsqueda del 43.6% de las personas desaparecidas.
- 7.** Del total de personas localizadas en el mismo periodo, el 92% fue localizada con vida (19,626 personas) y el 8% fallecidas (1,706 personas).
- 8.** Los Estados que concentran el mayor número de cuerpos recuperados de fosas clandestinas son: Jalisco, Guanajuato, Colima, Michoacán y Zacatecas que concentran el 79.46% (dic 2018 – dic 2020).
- 9.** Los Estados que concentran el mayor número de denuncias de personas desaparecidas son: Jalisco, Tamaulipas, Guanajuato, Ciudad de México, Sonora, Nuevo León, Sinaloa, Michoacán, Veracruz y Guerrero que concentran el 76.66% de las denuncias (dic 2018 – dic 2020).
- 10.** Como se informó, el 2 de octubre del 2020, el Gobierno de México depositó el reconocimiento de la competencia del Comité contra las Desapariciones Forzadas de la ONU, al cual se le extenderá invitación para que este año visite nuestro país.

Registro Nacional de Fosas Clandestinas y Cuerpos recuperados

Informe del 01 de enero al 31 de diciembre de 2020



Estados con mayor número de cuerpos recuperados

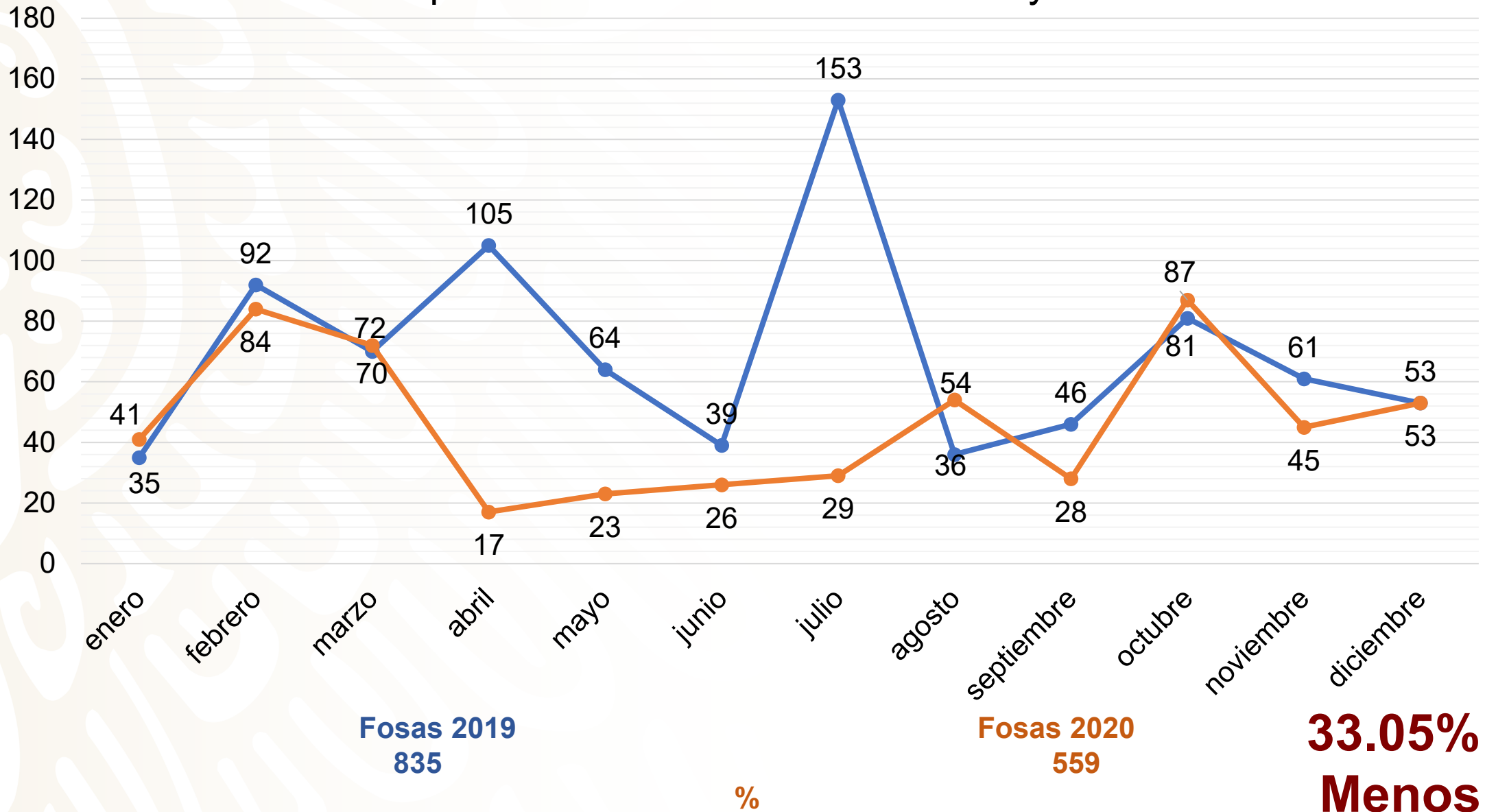
Número	Estado	Cuerpos	Porcentaje de cuerpos
1	Jalisco	433	42.96%
2	Guanajuato	+/- 204	20.23%
3	Colima	89	8.83%
4	Michoacán	73	7.24%
5	Zacatecas	60	5.95%
	Total	859	85.21%

Municipios con mayor número de cuerpos recuperados

Número	Municipio	Cuerpos	Porcentaje de cuerpos
1	El Salto, Jalisco	189	18.75%
2	San Pedro Tlaquepaque, Jalisco	88	8.73%
3	Salvatierra, Guanajuato	79	7.84%
4	Acámbaro	+/- 75	7.44%
5	Cortazar, Guanajuato	50	4.96%
6	Zapopan, Jalisco	46	4.65%
	Total	527	52.37%

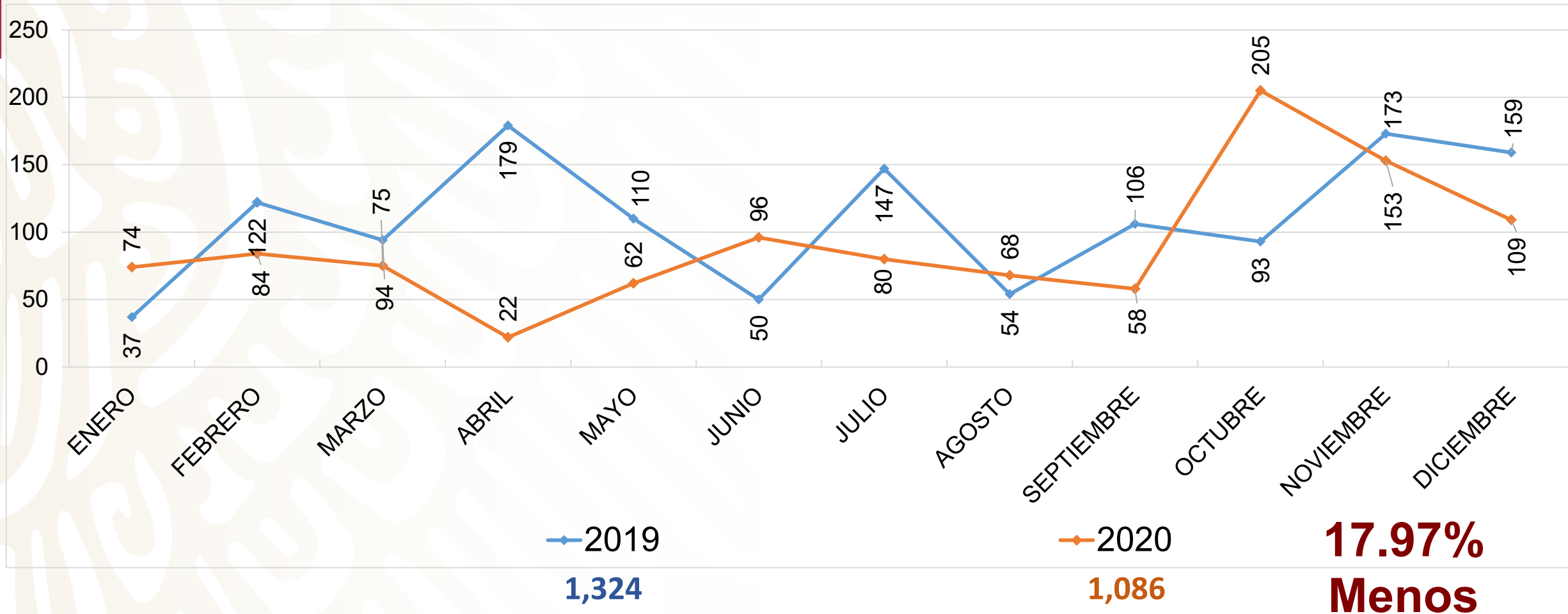
Registro Nacional de Fosas Clandestinas y Cuerpos recuperados

Comparativo fosas clandestinas 2019 y 2020



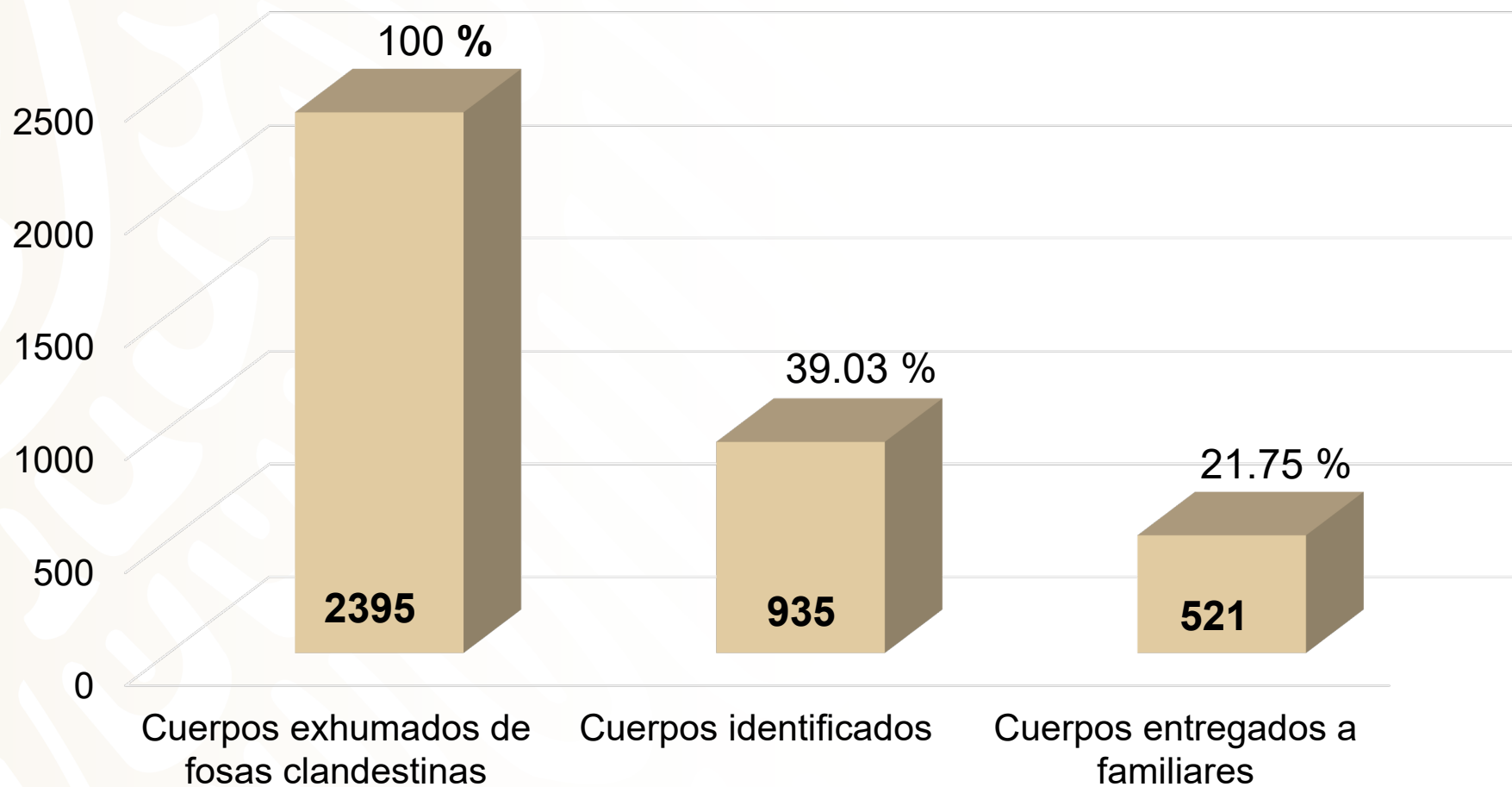
Registro Nacional de Fosas Clandestinas y Cuerpos recuperados

Comparativo cuerpos recuperados 2019 y 2020



Registro Nacional de Fosas Clandestinas y Cuerpos recuperados

01 de diciembre 2018 al 31 de diciembre de 2020



Personas Desaparecidas, No Localizadas y Localizadas

15 de marzo de 1964
al 31 de diciembre de 2020

Total de Personas Desaparecidas,
No Localizadas y Localizadas
202,412 personas

Personas Desaparecidas y No
Localizadas
82,647 personas
40.83% del total

Personas Localizadas
119,765 personas
59.17% del total

Personas Localizadas sin vida
7,729 personas
6.45% del total de
personas localizadas

Personas Localizadas con vida
112,036 personas
93.55% del total de
personas localizadas

01 de diciembre de 2018
al 31 de diciembre de 2020

Total de Personas Desaparecidas,
No Localizadas y Localizadas
38,682 personas

Personas Desaparecidas y No
Localizadas
16,875 personas
43.62% del total

Personas Localizadas
21,807 personas
56.38% del total

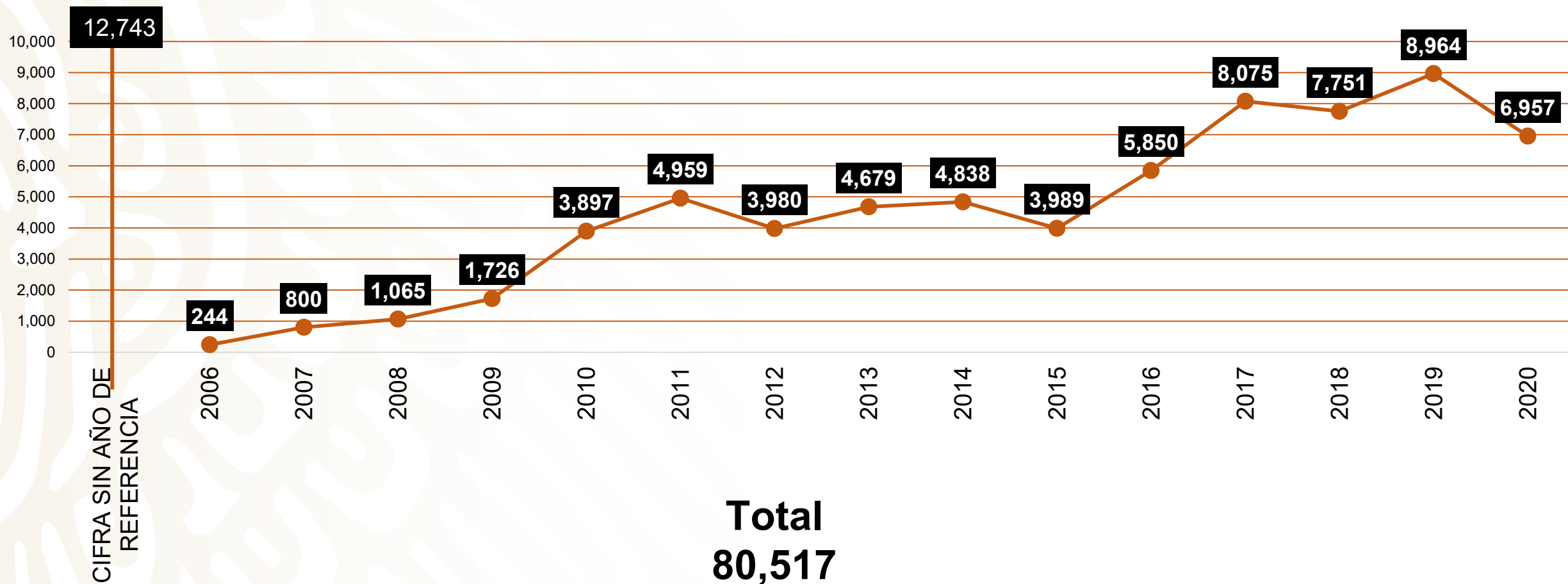
Personas Localizadas sin
vida
1,747 personas
8.01% del total de
personas localizadas

Personas Localizadas con
vida
20,060 personas
91.99% del total de
personas localizadas

Cifra sin años de
referencia de
**Personas
Desaparecidas y
No Localizadas:
12,879**

Personas Desaparecidas y No Localizadas por año

Periodo: 2006 al 31 de diciembre de 2020



Del periodo de 1964 al 2005 se tiene 1,595 personas desaparecidas, dando un total general de 82,112

Fuente: Registro Nacional de Personas Desaparecidas y No localizadas (RNPDO)

10 estados con mayor número de reportes de Personas Desaparecidas y No Localizadas

01 de diciembre de 2018 al 31 de diciembre 2020

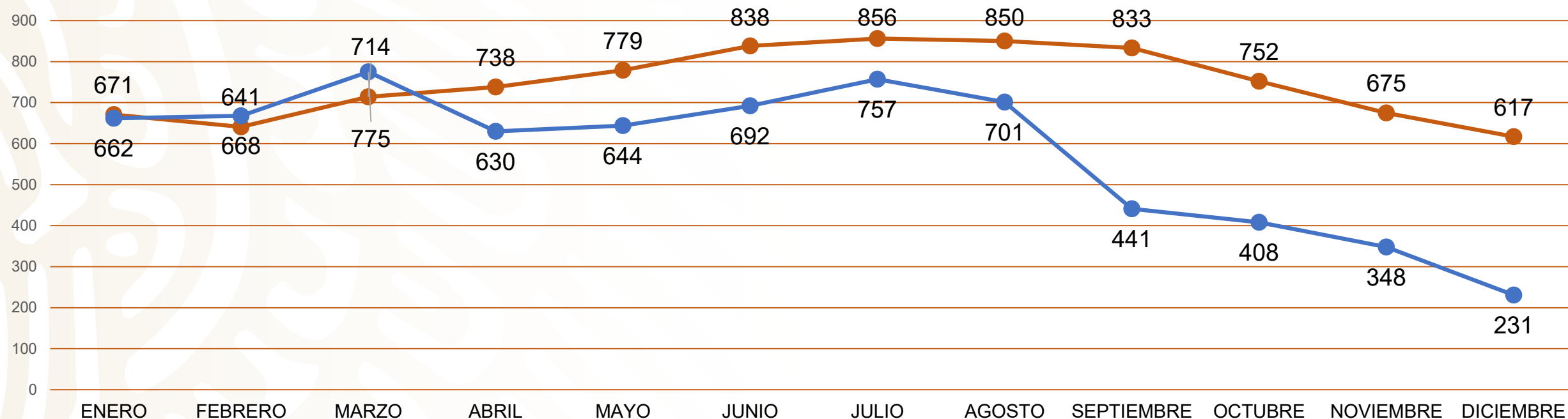
Entidades con mayor número de reportes de Personas Desaparecidas y No Localizadas		
Entidad	Personas Desaparecidas y No Localizadas	Porcentaje
JALISCO	3,724	22.62%
TAMAULIPAS	1,287	7.82%
GUANAJUATO	1,252	7.60%
CIUDAD DE MEXICO	1,228	7.46%
SONORA	1,227	7.45%
NUEVO LEON	1,104	6.71%
SINALOA	933	5.67%
MICHOACAN	785	4.77%
VERACRUZ	565	3.43%
GUERRERO	515	3.13%
TOTAL	12,620	76.66%

Cifra sin años de referencia de Personas Desaparecidas y No Localizadas: 12,743

Fuente: Registro Nacional de Personas Desaparecidas y No Localizadas (RNPDO).
(Las Entidades Federativas y de la Federación se encuentran en proceso de integración y actualización de la información)

Personas Desaparecidas y No Localizadas

Periodo: Enero – Diciembre 2019 vs Enero – Diciembre 2020



● 2019
8,964

● 2020
6,957

22.38%
Menos

Fuente: Registro Nacional de Personas Desaparecidas y No localizadas (RNPDNO)

Salvatierra, Cortazar y Acámbaro, Guanajuato GOBERNACIÓN SECRETARÍA DE GOBERNACIÓN

Guanajuato se ha posicionado entre los diez estados a nivel nacional con el mayor número de fosas clandestinas y cuerpos recuperados en el presente sexenio, derivado de los hallazgos realizados de octubre a diciembre del año 2020 en Salvatierra, Cortazar y Acámbaro.

Barrio de San Juan, Salvatierra, Guanajuato
20 de octubre al 20 de noviembre.

Fosas clandestinas	Cuerpos recuperados
65	79



Cañada de Caracheo, Cortazar, Guanajuato
29 de octubre del 2020

Cuerpos recuperados	Cuerpos identificados
50	15

La Ascensión, Acámbaro, Guanajuato
30 de noviembre al 17 de diciembre

Fosas clandestinas	Cuerpos recuperados y restos humanos
37	+/- 75 cuerpos



Salvatierra, Cortazar y Acámbaro, Guanajuato

- Salvatierra y Acámbaro se ubican entre los diez municipios con el mayor número de fosas clandestinas y cuerpos recuperados a nivel nacional.
- Los hallazgos en Guanajuato se han dado en zonas urbanas principalmente.
- Los cuerpos recuperados pertenecen a jóvenes y son recientes.

Municipio	Cuerpos recuperados
Salvatierra	79
Cortazar	50
Acámbaro	+/-75
Total	+/- 204

Comisión Nacional de Búsqueda

Acciones de Búsqueda en Campo

Del 01 de enero al 31 de diciembre de 2020, la CNB ha participado en **696 jornadas** de búsqueda en **26 entidades federativas** y **171 municipios**, en coordinación con autoridades de los tres órdenes de gobierno, así como con familiares de personas desaparecidas.

Número	Entidad	Jornadas
1	Guerrero	123
2	Veracruz	95
3	Tamaulipas	67
4	Guanajuato	54
5	Coahuila	45
6	Sinaloa	44
7	Jalisco	32
8	Sonora	25
9	Morelos	22
10	Baja California	21
11	Chihuahua	20
12	Baja California Sur	19
13	Michoacán	18
14	Colima	17
15	Estado de México	17
16	Nuevo León	16
17	Puebla	12
18	CDMX	11
19	Nayarit	9
20	San Luis Potosí	9
21	Hidalgo	6
22	Zacatecas	5
23	Oaxaca	4
24	Durango	2
25	Tlaxcala	2
26	Querétaro	1
Total		696

Acciones de Búsqueda en Campo

Municipios con mayor número de Acciones de Búsqueda en Campo			
Número	Municipio	Jornadas de Acciones de Búsqueda en Campo	Porcentaje de Jornadas de Acciones de Búsqueda en Campo
1	Iguala, Guerrero	55	7.90%
2	Zihuatanejo, Guerrero	32	4.60%
3	Salvatierra, Guanajuato	26	3.74%
4	Xalapa, Veracruz	26	3.74%
5	Tihuatlan, Veracruz	24	3.45%
6	San Pedro, Coahuila	21	3.02%
7	Nuevo Casas Grandes, Chihuahua	20	2.87%
8	Mazatlán, Sinaloa	17	2.44%
9	Úrsulo Galván, Veracruz	14	2.01%
10	Viesca, Coahuila	12	1.72%
TOTAL		247	35.49%

Municipios en donde CNB ha realizado acciones de búsqueda en campo

1.	Abasolo, Tamaulipas
2.	Acámbaro, Guanajuato
3.	Acapulco, Guerrero
4.	Acultzingo, Veracruz
5.	Ahome, Sinaloa
6.	Aldama, Guanajuato
7.	Aldama, Tamaulipas
8.	Altamira, Tamaulipas
9.	Amatlán, Veracruz
10.	Arandas, Jalisco
11.	Autlán de Navarro, Jalisco
12.	Ayutla de los Libres, Guerrero
13.	Cabo Corrientes, Jalisco
14.	Cadereyta Jiménez, Nuevo León
15.	Cajeme, Sonora
16.	Chilapa, Guerrero
17.	Chimalhuacán, Estado de México
18.	Ciudad Victoria, Tamaulipas
19.	Coacalco, Estado de México
20.	Coahuayana, Michoacán
21.	Coatzintla, Veracruz
22.	Colima, Colima
23.	Compostela, Nayarit
24.	Comundú, Baja California Sur
25.	Copanatoyac, Guerrero
26.	Córdoba, Veracruz
27.	Cortazar, Guanajuato,
28.	Cosautlán de Carvajal, Veracruz

29.	Coyomeapan, Puebla
30.	Coyuca de Benítez, Guerrero
31.	Cuauhtémoc, Colima
32.	Cuatla, Morelos
33.	Culiacán, Sinaloa
34.	Ecatepec de Morelos, Estado de México
35.	Eduardo Neri, Guerrero
36.	El Fuerte, Sinaloa
37.	El Mante, Tamaulipas
38.	El Salto, Jalisco
39.	Emiliano Zapata, Veracruz
40.	Empalme, Sonora
41.	Enrique Estrada, Zacatecas
42.	Ensenada, Baja California
43.	Escuinapa, Sinaloa
44.	Fortín, Veracruz
45.	Francisco I. Madero, Coahuila
46.	Fresnillo, Zacatecas
47.	Galeana, Nuevo León
48.	Gómez Farías, Tamaulipas
49.	Gómez Palacio, Durango
50.	González, Tamaulipas
51.	Guadalajara, Jalisco
52.	Guaymas, Sonora
53.	Gustavo A. Madero, Ciudad de México
54.	Hermosillo, Sonora
55.	Hidalgo, Nuevo León
56.	Huehuetla, Hidalgo

57.	Huitzilac, Morelos
58.	Huitzuco, Guerrero
59.	Iguala de la Independencia, Guerrero
60.	Irapuato, Guanajuato
61.	Isidoro Montes de Oca, Guerrero
62.	Ixmiquilpan, Hidalgo
63.	Ixtlahuacán, Colima
64.	Iztapalapa, Ciudad de México
65.	Jalostotitlán, Jalisco
66.	Jeréz, Zacatecas
67.	Jilotepec, Estado de México
68.	Jilotlán de Dolores, Jalisco
69.	Jímenez, Chihuahua
70.	Jiménez, Tamaulipas
71.	Jojutla, Morelos
72.	José Cardel, Veracruz
73.	La Paz, Baja California Sur
74.	Lerdo, Durango
75.	Lerma, Estado de México
76.	Llera, Tamaulipas
77.	Los Cabos, Baja California Sur
78.	Matamoros, Coahuila
79.	Matamoros, Tamaulipas
80.	Mazatepec, Morelos
81.	Mazatlán, Sinaloa
82.	Mexicali, Baja California
83.	Mocorito, Sinaloa
84.	Moctezuma, San Luis Potosí

Municipios de acciones de búsqueda en campo

85. Monclova, Coahuila
86. Morelos, Zacatecas
87. Mulegé, Baja California Sur
88. Navolato, Sinaloa
89. Nextlalpan, Estado de México
90. Nogales, Veracruz
91. Nuevo Casas Grandes, Chihuahua
92. Nuevo Laredo, Tamaulipas
93. Oaxaca de Juárez, Oaxaca
94. Ocotlán, Jalisco
95. Oixtla de Juárez, Tlaxcala
96. Omealca, Veracruz
97. Orizaba, Veracruz
98. Papantla, Veracruz
99. Pedro Escobedo, Querétaro
100. Petatlán, Guerrero
101. Piedras Negras, Coahuila
102. Poza Rica, Veracruz
103. Puebla, Puebla
104. Puente de Ixtla, Morelos
105. Puerto Peñasco, Sonora
106. Puerto Vallarta, Jalisco
107. Quecholac, Puebla
108. Quesería, Colima
109. Reynosa, Tamaulipas
110. Rosarito, Baja California
111. Sabinas, Coahuila
112. Salinas Victoria, Nuevo León
113. Salvatierra, Guanajuato

114. San Agustín de las Juntas, Oaxaca
115. San Antonio El Alto, Coahuila
116. San Cristóbal de las Casas, Chiapas
117. San Fernando, Tamaulipas
118. San Francisco Cajonos, Oaxaca
119. San Ignacio, Sinaloa
120. San Luis Potosí, San Luis Potosí
121. San Mateo Atenco, Estado de México
122. San Miguel Cajonos, Oaxaca
123. San Pedro Cajonos, Oaxaca
124. San Pedro, Coahuila
125. San Quintín, Baja California
126. San Sebastián del Oeste, Jalisco
127. Santa Cruz Xoxocotlán, Oaxaca
128. Soto La Marina, Tamaulipas
129. Tampico, Tamaulipas
130. Tecalitlán, Jalisco
131. Tecámac, Estado de México
132. Tecate, Baja California
133. Tecomán, Colima
134. Tépam, Guerrero
135. Tenango de Doria, Hidalgo
136. Teocaltiche, Jalisco
137. Tepecuacuilco de Trujano, Guerrero
138. Tepic, Nayarit
139. Tetipac, Guerrero
140. Teziutlán, Puebla
141. Tezonapa, Veracruz
142. Tihuatlán, Veracruz

143. Tijuana, Baja California
144. Tlacotepec de Díaz, Puebla
145. Tlajomulco de Zúñiga, Jalisco
146. Tlalnepantla, Estado de México
147. Tlalpan, Ciudad de México
148. Tlaltetela, Veracruz
149. Tlapa, Guerrero
150. Tlaquepaque, Jalisco
151. Tocatlán, Tlaxcala
152. Tonila, Jalisco
153. Torreón, Coahuila
154. Tula de Allende, Hidalgo
155. Tulancingo de Bravo, Hidalgo
156. Uriangato, Guanajuato
157. Úrsulo Galván, Veracruz
158. Uruapan, Michoacán
159. Valle de Santiago, Guanajuato
160. Viesca, Coahuila
161. Villagrán, Guanajuato
162. Xalapa, Veracruz
163. Xalisco, Nayarit
164. Xalpatlahuac, Guerrero
165. Yautepec, Morelos
166. Zacatecas, Zacatecas
167. Zapopan, Jalisco
168. Zihuatanejo, Guerrero
169. Zitácuaro, Michoacán
170. Zitlala, Guerrero
171. Zoquitlán, Puebla

Fortalecimiento de las Comisiones Locales de Búsqueda

Subsidios federales a comisiones locales de búsqueda para acciones de búsqueda y para el fortalecimiento en materia forense.

Año	Cantidad otorgada
2019	\$ 248,881,652.22
2020	\$416,237,571.30
2021	\$ 581,941,510.00
Total	\$ 1,247,060,733.52

El 27 de enero de 2020 se publicaron en el Diario Oficial de la Federación los Lineamientos para el otorgamiento de subsidios 2021.


Entre 2019 y 2020 se construyeron 2 centros de identificación humana, tres centros de resguardo (panteones forenses) y se adquirieron 2 laboratorios móviles.

Mecanismo Extraordinario de Identificación Forense

Se le asignaron 40 millones de pesos para el inicio de sus operaciones.

Próximamente se emitirá la convocatoria para el Grupo Coordinador del MIEF que estará compuesto por 7 personas expertas nacionales o internacionales: 4 forenses, 1 jurista, 1 especialista en cooperación internacional y 1 especialista en atención psicosocial a víctimas.

Centro de Identificación Humana en Coahuila



Centro de Estatal de Identificación Humana y Búsqueda en San Luis Potosí



Oficina Móvil de Búsqueda en San Luis Potosí y camper de traslado de herramienta



Centro de resguardo forense El Mante en Tamaulipas



Laboratorios forenses móviles en Sonora

