

"ACUERDO DE NO AGRESIÓN ENTRE LOS MUNICIPIOS DE ALDAMA Y CHENALHÓ, CHIAPAS."

En la Ciudad de Tuxtla Gutiérrez, Estado de Chiapas; siendo las 12:00 horas del día **cuatro de junio de dos mil diecinueve**, reunidos en la Sala de **Doctor Belisario Domínguez Palencia**, Palacio de Gobierno del Estado de Chiapas; ante la intervención de funcionarios públicos estatales, se celebra la audiencia de carácter conciliatoria, relativa a la firma y ratificación de los acuerdos que de común acuerdo, y a petición de los Núcleos Agrarios Comunales, se establecen en el presente **Acuerdo de Distensión y Respeto Mutuo**, entre los Entes Agrarios denominados; **"Bienes Comunales, MANUEL UTRILLA, (Antes Santa Martha)**, del municipio de **CHENALHO**, y los **"Bienes Comunales, ALDAMA (Antes Santa María Magdalena)**, municipio de **ALDAMA**, ambos ubicados en la Entidad Federativa de Chiapas; estando reunidos para tales efectos, en términos de lo prevenido por los Artículos 32, 33 Fracción I, y 107, de la Ley Agraria vigente, los integrantes de los Bienes Comunales correspondientes a las Comunidades en cita, todos con la finalidad de establecer acuerdos que mediante el diálogo permanente que se ha sostenido con las representaciones Comunales en comento, en las que, se les ha exhortado siempre a conducirse con respeto, buen entendimiento, preponderando la reconciliación y la composición amigable, con el fin de lograr la conciliación de las partes, dando una solución definitiva, justa y con estricto apego al derecho; en el que además, ambos Bienes Comunales se comprometen en resguardar la paz social, respeto mutuo y completa aplicación del Estado de Derecho, estableciendo para tales efectos los siguientes:

- ANTECEDENTES -

A).- De los Bienes Comunales "Manuel Utrilla (Antes Santa Martha), municipio de Chenalhó, Chiapas:

I.- Los Bienes Comunales denominado **"MANUEL UTRILLA (Antes Santa Martha)"**, municipio de **CHENALHO**, Estado de **CHIAPAS**; fue dotado de tierras a través de la Resolución Presidencial correspondiente a la Acción Agraria de restitución, reconocimiento, y titulación de bienes comunales, de fecha veintisiete de agosto de dos mil novecientos noventa y cinco, concediéndoles una superficie total de **4,171.75.00.00 (Cuatro mil ciento setenta y una hectáreas; setenta y cinco área; cero centiáreas y cero miliáreas)**, superficie que les fue formalmente entregada a través del acta de

ejecución de **seis** de **octubre** de **mil novecientos ochenta y siete**, para beneficiar a un total de **248 Comuneros**.

II.- Los Bienes comunales en comento, ya certificó sus tierras al interior de las tierras comunales; a través del Programa de Certificación de Derechos Ejidales y Titulación de Solares urbanos (Procede), concluyendo dicho trámite, a través de la celebración de la Asamblea de Delimitación, Destino y asignación de Tierras, el **treinta** de **agosto** de **dos mil seis**, trabajos que arrojaron como resultados; correspondientes a las grandes áreas; una superficie total de **3,778.70.46.98 hectáreas**; de las cuales, **1.34.97.65 hectáreas**, las destinaron a la zona parcelada; **3,770.83.07.94 hectáreas** al uso común, y **6.52.41.39 hectáreas** a la zona de asentamiento urbano, sin limitar al interior.

B).- De los Bienes Comunales "Aldama (antes Santa María Magdalena)", municipio de Aldama, Chiapas:

I.- Los Bienes Comunales denominado "**ALDAMA, (ANTES SANTA MARÍA MAGDALENA)**", municipio de **ALDAMA**, Estado de **CHIAPAS**; fue dotado de tierras a través de la Resolución Presidencial correspondiente a la Acción Agraria de restitución, reconocimiento, y titulación de bienes comunales, de fecha veintisiete de agosto de dos mil novecientos noventa y cinco, concediéndoles una superficie total de **2,656.66.86.42 (dos mil seiscientas cincuenta y seis hectáreas; sesenta y seis áreas; ochenta y seis centiáreas y cuarenta y dos miliáreas)**; superficie que les fue formalmente entregada a través del acta de ejecución de **veintiuno** de **marzo** de **mil novecientos noventa y seis**, para beneficiar a un total de **1,171 comuneros**.

II.- Los Bienes comunales en comento, ya certificó sus tierras al interior de las tierras comunales; a través del Programa de Certificación de Derechos Ejidales y Titulación de Solares urbanos (Procede), concluyendo dicho trámite, a través de la celebración de la Asamblea de Delimitación, Destino y asignación de Tierras, el **treinta** de **agosto** de **dos mil seis**, trabajos que arrojaron como resultados; correspondientes a las grandes áreas; una superficie total de **2,645.61.32.51 hectáreas**; de las cuales, destinando a las Tierras del Uso común, una superficie total de **2,599.75.48.84 hectáreas** al uso común, y **45.85.83.67 hectáreas** a la zona de asentamiento urbano, regularizada en su interior.

ANTECEDENTE HISTÓRICO:

I.- Las Comunidades antes identificadas, sostienen un conflicto por la definición de límites entre ambos Bienes Comunales, que conlleva en determinar a la vez, un conflicto

2

Esta foja corresponde al "**ACUERDO DE NO AGRESIÓN ENTRE LOS MUNICIPIOS DE ALDAMA Y CHENALHÓ, CHIAPAS.**", suscrito el día 04 de Junio de 2019.

por posesión de tierras, el cual tuvo sus orígenes desde el año de mil novecientos setenta y siete, situación de la que se enteraron debido que cuando se llevaron los trabajos de campo para ejecutar la Resolución Presidencial de Restitución, Reconocimiento y Titulación de Bienes Comunales de la Comunidad denominada; "*Manuel Utrilla (antes Santa Martha)*", se percataron que sobre una superficie aproximada a las 30.00.00.00 hectáreas, que les correspondían, sobre ellas existía una posesión irregular de 40 comuneros de los Bienes Comunales con derechos agrarios reconocidos en el Ente Agrario denominado, "*ALDAMA (ANTES SANTA MARÍA MAGDALENA)*", por lo que el dieciséis de noviembre de mil novecientos noventa y cinco, las representaciones Comunales de ambos Núcleos Agrarios, ante personal de la Procuraduría Agraria, llegaron a una amigable composición, misma que radicó en respetar y conocer la posesión sobre la superficie antes indicada, misma que le corresponde a Los Bienes Comunales de Manuel Utrilla, a un número de ciento quince comuneros pertenecientes a los Bienes Comunales de Aldama.

II.- A consecuencia, dicho acuerdo no fue respetado cabalmente, sino que los comuneros de B.C. MANUEL UTRILLA (*antes Santa Martha*), promovieron ante el Tribunal Unitario Agrario del Tercer Distrito, con sede en la Ciudad de Tuxtla Gutiérrez, Chiapas; al cual le recayó el número consecutivo 54/2008, mediante la acción de juicio de controversia agraria, en el que se demandó la restitución de la superficie en litigio, o sea, las 30.00.00.00 hectáreas, que fueron motivo de aquel acuerdo informal, que se tomó y que de ninguna forma se cumplió. Con el afán de comprobar la posesión que Comuneros de Aldama ejercían sobre tierras que corresponden de la comunidad, el seis de julio de dos mil nueve, sobre las tierras en conflicto, se realizaron los trabajos de campo correspondientes a la localización y delimitación de la superficie en comento; resultando que no solo treinta hectáreas eran las que tenían ocupadas nuestros colindantes, sino que resultó ser una posesión constante de 59-11.71.00 hectáreas, mismas que ocupaban, usaban y usufructuaban un total de 115 comuneros, situación de la que nos inconformamos; lo que provocó que lejos de tratar de conciliar el conflicto, entre los comuneros de ambos Núcleos Agrarios, la situación se volvió tensa, hostil, violenta, al grado de presentarse ataques, agresiones y actos reprobables entre ambos grupos, que solo provocaron daños irreparables, lamentables que cobro la vida de varios compañeros campesinos.

III.- Más adelante, viendo la gravedad y complicación que se había formado sobre el entorno del referido asunto, el Gobierno del Estado de Chiapas; con todo el ánimo de componer la situación entre los grupos, lograr la paz y concordia entre los comuneros de ambos Núcleos Agrarios, y más para resolver el conflicto de manera definitiva, de

conformidad con el acuerdo de los integrantes de las Asambleas Generales de Comuneros de ambos Entes Agrarios, ante los funcionarios del Gobierno del Estado, se formalizó lo que se le denominó; *"CONVENIO DE FINIQUITO AGRARIO"*, mismos que a través de los representantes comunales firmaron y ratificaron el cinco de noviembre de dos mil nueve, aceptando cumplir con lo que se estableció en el apartado del clausulado que contiene dicho acuerdo de voluntades, por medio del cual además, se comprometieron a respetar para que en nuestra zona, y entre nuestra gente volviera a reinar la paz, la tranquilidad, y retornara el estado de derecho; comprometiéndose, a respetar las Clausulas siguientes, mismas que a resumidas cuentas y a grandes rasgos aceptaron; *"CLAUSULAS: que Manuel Utrilla respetara la posesión de las 59-11.71.00 hectáreas, que ostentan los 115 comuneros de Aldama, y que su usufructo y tenencia de dichas tierras serán de manera vitalicia, y que estos no cooperaran, ni harán trabajos comunitarios, ni ocuparan cargos tradicionales en los bienes comunales de Manuel Utrilla, municipio de Chenalhó, Chiapas; otorgando el Gobierno del Estado de Chiapas apoyos económicos para finiquitar en definitiva el conflicto que nos ocupa, a la representación legal de la Comunidad Manuel Utrilla, la cantidad de \$1'300,000.00 (un millón trescientos mil pesos moneda nacional), y a la homologa de Bienes Comunales de Aldama, la cantidad de \$80,000.00 (ochenta mil pesos, moneda nacional), así como un total de 1,000 (un mil), plantas de café, acuerdos que ambas representaciones comunales se comprometieron en proponerla ante el Tribunal Unitario Agrario como propuesta de solución para dar por terminado el conflicto por límites de terrenos entre ambas comunidades, a lo que consecuentemente, el día uno de diciembre de dos mil nueve, ante el citado órgano jurisdiccional se ratificó dicha propuesta, consiguiéndose con ello la composición amigable, haciendo la entrega de los citados apoyos por parte de funcionarios públicos del Gobierno del Estado, en la forma convenida, firmando todos dicho acto, que fue elevado a categoría de sentencia, y por ende considerado un asunto total y enteramente concluido, que fue el propósito fundamental del Ejecutivo del Estado de Chiapas en ese entonces.*

III.- En el mes de febrero del año de dos mil catorce, los problemas retornaron entre ambos Núcleos Agrarios, que ahora derivó del uso y aprovechamiento de las aguas de un manantial, situación que no quedo considerada en aquel convenio conciliatorio, atendido por el Tribunal Agrario en comento, lo que propició de nueva cuenta diferencias entre los comuneros, resurgiendo una vez más las hostilidades y enfrentamientos violentos entre las partes que confrontan el conflicto histórico que prevalece hasta estos días.

IV.- Derivado de lo anterior, en las inmediaciones de las tierras que corresponde a ambos Núcleos de Población Comunal, es imposible transitar con seguridad, pues los habitantes de dichos poblados han propiciado que esa zona sea intransitable, insegura, y por

obviedad de razones, todos tienen temor de ir por esos lugares, por los actos inhumanos y violentos que han acontecido en el lugar, por ello de la exhortación del Gobierno del Estado de Chiapas, para asesorar a los implicados en el histórico conflicto, sobre la imperante necesidad e importancia de recurrir al dialogo, la concertación y conciencia humana, para proponer a las partes involucradas, medios de solución eficaces para terminar de una vez por todas con estas absurdas diferencias, que en pleno siglo XXI, no tienen por qué ocurrir, privilegiando en todo momento el respeto a los derechos humanos de sus gobernados, así como sobre la defensa de los derechos fundamentales y constitucionales que nuestra Carta Magna consagra para su protección, y el de la protección a la vida humana, invitando a los Entes Agrarios en comento a conciliar todas esas arraigadas diferencias, para garantizar en la zona un ambiente de paz, tranquilidad, concordia, armonía, seguridad en los caminos y veredas, despertar el sentido de la colaboración entre los grupos de comuneros, para prometer a sus familias una vida mejor, y permitan a los tres niveles de Gobierno el restablecimiento del anhelado Estado de Derecho que debe prevalecer en todo el territorio Chiapaneco.

Derivado de lo vertido con antelación, las partes convienen hacer las siguientes:

"DECLARACIONES"

A).- DECLARACIONES DE LA REPRESENTACIÓN COMUNAL DE LOS BIENES COMUNALES "MANUEL UTRILLA, (Antes Santa Martha), MUNICIPIO DE CHENALHÓ, ESTADO DE CHIAPAS:

a).- Los Comuneros que integran el órgano supremo de los Bienes comunales en cita, están conformes con que en nombre y en representación de ellos, que actualmente integran el Núcleo de Población Comunal, y que además, cuentan con sus derechos agrarios vigentes, en términos de lo prevenido por los numerales 32 y 33 fracción I, y 107 de la Ley Agraria en vigor, firman el presente acuerdo de voluntades en todos sus términos, los que integran el Comisariado de Bienes Comunales, por estar consientes de la importancia, alcances y efectos jurídicos que conlleva la celebración de un Convenio de esta naturaleza.

b).- Que es su voluntad resolver la histórica controversia que persistía hasta el día de hoy entre los Bienes Comunales que representan, y los que integran los Bienes Comunales de **ALDAMA (Antes Santa María Magdalena)**, municipio de **Aldama**, Estado de **Chiapas**; confirmando que esta vía es la más idónea para terminar con todas las

diferencias, conflictos y enemistad que ha existido desde hace muchas décadas entre sus miembros, solicitando a los Comuneros de Aldama, acepten cabalmente el respeto de todos los comuneros y demás poblados circunvecinos, sus posesiones, derechos de propiedad, y documentos, comprometiéndose en firmar de conformidad el presente acuerdo de voluntades para que el presente asunto, se dé por total y enteramente concluido.

B). DECLARACIONES DE LA REPRESENTACIÓN COMUNAL DE LOS BIENES COMUNALES "ALDAMA, (Antes Santa María Magdalena), MUNICIPIO DE ALDAMA, ESTADO DE CHIAPAS:

a).- Los Comuneros que integran el órgano supremo de los Bienes comunales en cita, están conformes con que en nombre y en representación de ellos, que actualmente integran el Núcleo de Población Comunal, y que además, cuentan con sus derechos agrarios vigentes, en términos de lo prevenido por los numerales 32 y 33 fracción I, y 107 de la Ley Agraria en vigor, firman el presente acuerdo de voluntades en todos sus términos, los que integran el Comisariado de Bienes Comunales, por estar consientes de la importancia, alcances y efectos jurídicos que conlleva la celebración de un Convenio de esta naturaleza.

b).- Que están conformes con firmar el presente instrumento conciliatorio en todos los términos que fue suscrito, así como también, estar conformes y conscientes de los alcances y efectos jurídicos que contraen con la celebración de un Convenio de esta naturaleza.

c).- Que es su voluntad resolver la presente controversia por esta vía, para lo cual, solicitan a su contraparte, se respeten en sus demás posesiones, derechos de propiedad, documentos y, que firman de conformidad el presente instrumento conciliatorio para que el presente asunto, se dé por total y enteramente concluido.

C).- DECLARAN "LAS PARTES" QUE:

Reconocen plenamente la personalidad con la que cada uno de ellos se ostentan, comprometiéndose en ajustarse, respetar y hacer valer todos y cada uno de los acuerdos que se establezcan en el presente instrumento conciliatorio, así como también, dejar en el olvido todas y cada una de las diferencias que existen entre sus miembros, comprometiéndose en velar por que entre ellos exista el respeto mutuo, la paz, concordia, armonía, apoyo y colaboración entre sus Comunidades.

Ahora bien, atendiendo el contenido de los anteriores Antecedentes y Declaraciones, **"Las Partes"** convienen establecer los siguientes:

"ACUERDOS"

PRIMERO: Como consecuencia de las diferencias y problemas en las que se han derramado sangre de manera injusta.; hoy, consideramos el momento idóneo para firmar el presente acuerdo de no agresión, honrando a los ancestros de cada municipio.

Por ello, en este documento se dejan plasmados nuestros deseos como hermanos, en donde exista tolerancia, el respeto mutuo, la paz, y preservación de las creencias y costumbres que identifican a ambos pueblos; dejando a un lado añejos rencores para que unidos resolvamos los desencuentros, definitivamente, no deseamos más violencia, no más derramamiento de sangre, ni enfrentamientos con armas, queremos trabajar unidos para el desarrollo de ambas comunidades, olvidándonos las enemistades, y dirigiendo nuestra vista hacia el futuro, en donde nuestros hijos sean los herederos de dos pueblos hermanados.


De hoy en adelante, cualquier incidencia que se presente, antes de cualquier acto de violencia, los resolveremos por la vía de la conciliación, el diálogo y la composición amigable, sin provocar más enfrentamientos, por lo que acordamos de común acuerdo un pacto de no agresión, obligándonos en construir unidos el estado de derecho y la civilidad que tanto necesita Aldama y Chenalhó. firmamos el presente acuerdo de voluntades para restablecer unidos el estado de derecho y la civilidad.

SEGUNDO: **"Las Partes"** manifiestan que en la celebración del presente instrumento han emitido libremente su voluntad y consentimiento, sin que haya mediado error, violencia, dolo o mala fe, ni cualquier otro vicio del consentimiento, por lo que desde ahora renuncian a hacerlos valer como causas de nulidad o inexistencia jurídica.


TERCERO:- **"Las Partes"** convienen en que el gobierno del estado será el garante del cumplimiento de los acuerdos y compromisos establecidos en el presente documento.

Leído que fue el presente instrumento y enteradas "LAS PARTES" de su contenido y alcance legal, lo firman de conformidad en términos del artículo 185, de la Ley Agraria, en cuatro tantos, al margen y al calce todos los que en ella intervinieron y así quisieron hacerlo para su debida constancia, en la ciudad de Tuxtla Gutiérrez, Chiapas, siendo las 13:00 horas del día 04 del mes de Junio del año 2019.

Por los "Ayuntamientos"




C. Abraham Cruz Gómez,
Presidente Municipal del Municipio de
Chenalhó




C. Verónica Ruíz Pérez,
Presidenta Municipal Constitucional de
Aldama, Chiapas

Representantes de los Comuneros



Prof. Moisés Pérez Áreas
Representante de los Comuneros del
Municipio Chenalhó, Chiapas.

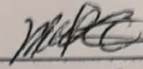


C. Adolfo López Gómez
Representante de los Comuneros del
Municipio de Aldama, Chiapas


Por los "Bienes Comunales"




C. Efraín Álvarez Velasco
Presidente del Comisariado
de bienes Comunales de Manuel Utrilla,
Santa Martha,
Municipio de Chenalhó, Chiapas




C. Marcelino Patishtan de la Cruz
Presidente del Comisariado
de bienes Comunales
Municipio de Aldama, Chiapas



C. Armando Hernández Velasco
Secretario de bienes Comunales de Manuel
Utrilla, Santa Martha,
Municipio de Chenalhó, Chiapas



C. Mariano Méndez López
Presidente del Consejo de Vigilancia
Municipio de Aldama, Chiapas.



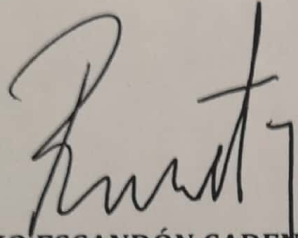
C. Patricio Hernández Hernández
Tesorero de bienes Comunales de Manuel
Utrilla, Santa Martha,
Municipio de Chenalhó, Chiapas.

Por el "Gobierno del Estado"

ISMAEL BRITO MAZARIEGOS

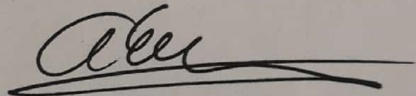
Secretario General de Gobierno.

TESTIGOS DE HONOR



RUTILIO ESCANDÓN CADENAS

Gobernador Constitucional del Estado de Chiapas



LIC. ALEJANDRO ENCINAS RODRÍGUEZ

Subsecretario de Derechos Humanos, Migración y Población

Las firmas que anteceden corresponden al "ACUERDO DE NO AGRESIÓN ENTRE LOS MUNICIPIOS DE ALDAMA Y CHENALHÓ, CHIAPAS.", suscrito el día 04 de Junio de 2019, en la Ciudad de Tuxtla Gutiérrez, Chiapas.